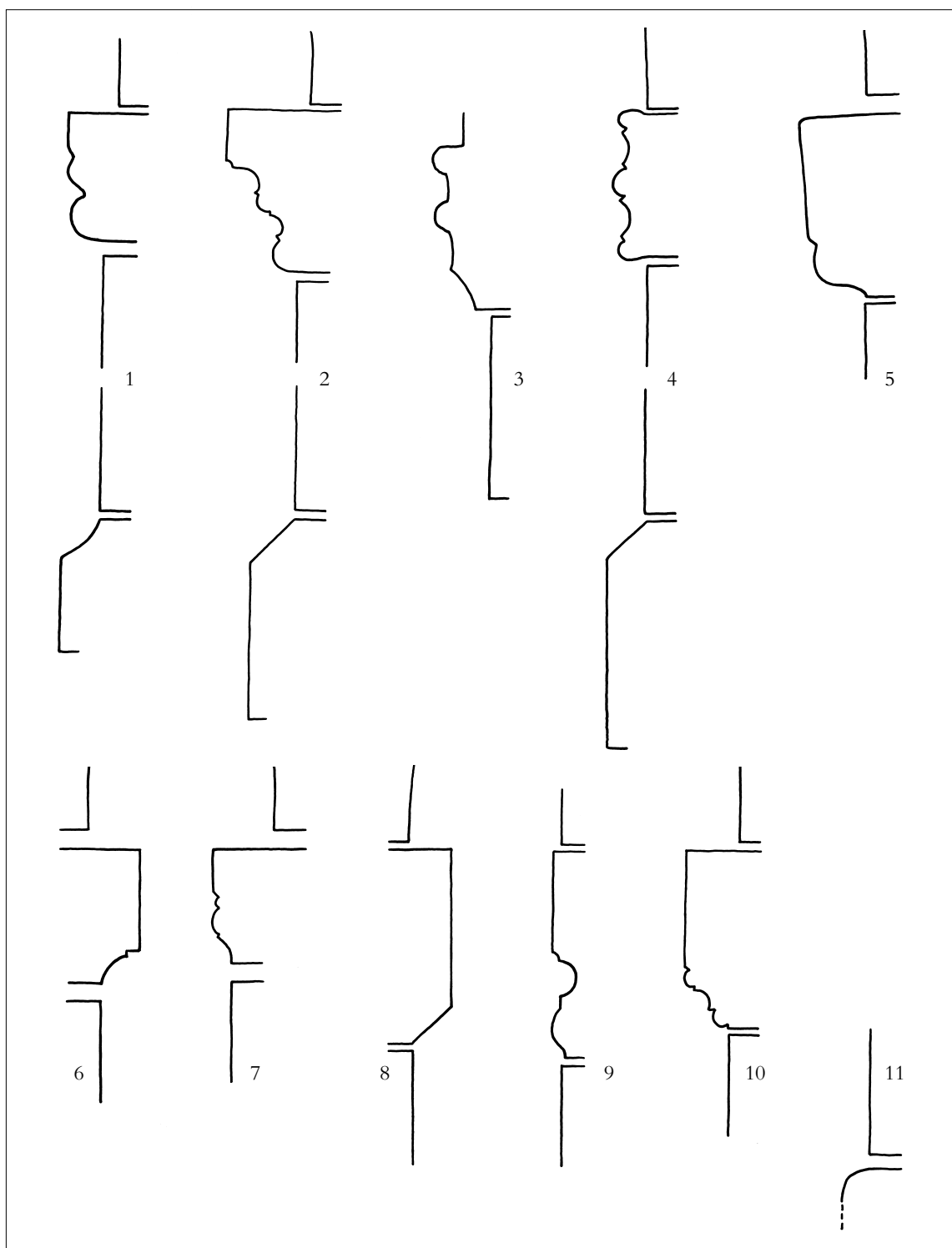
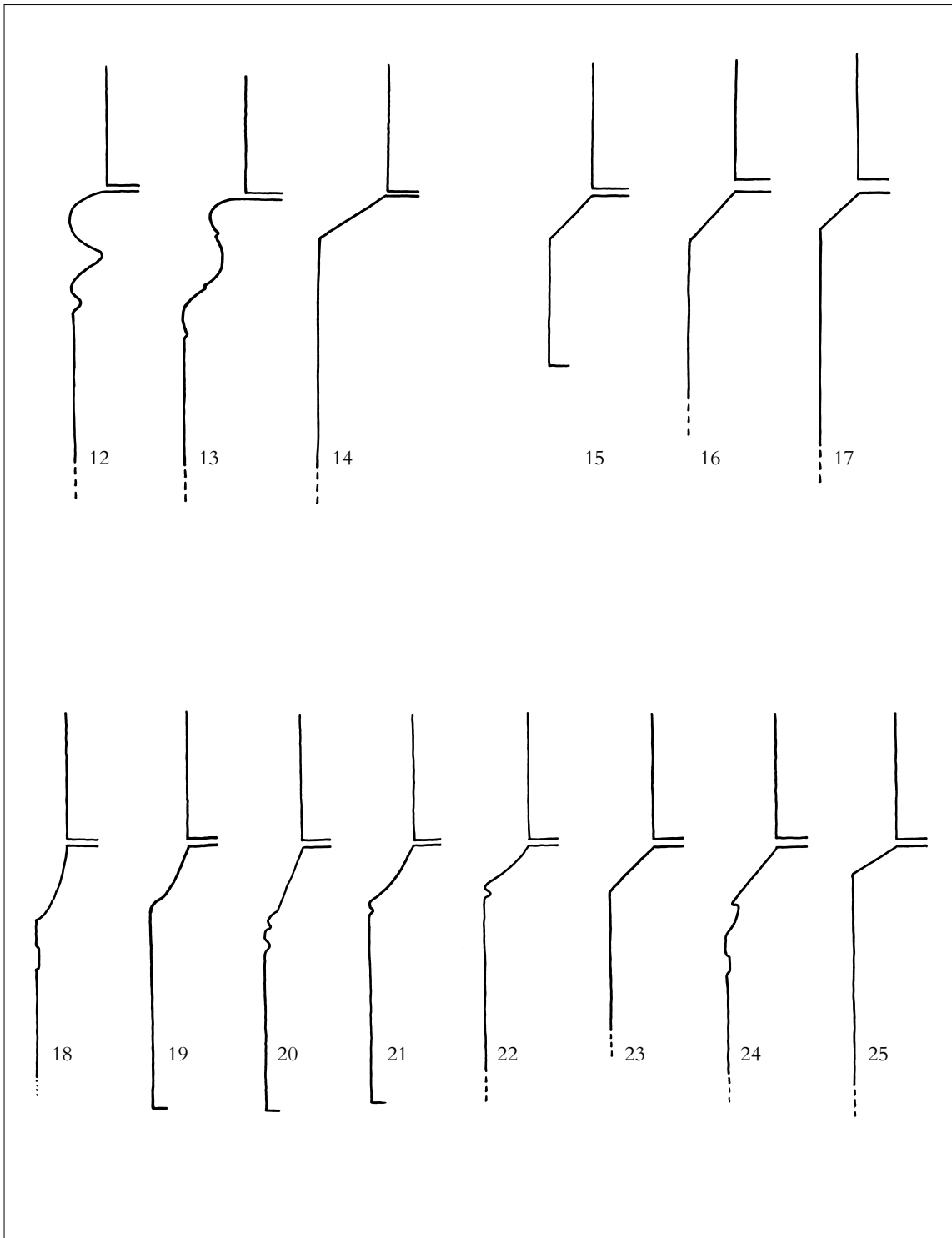




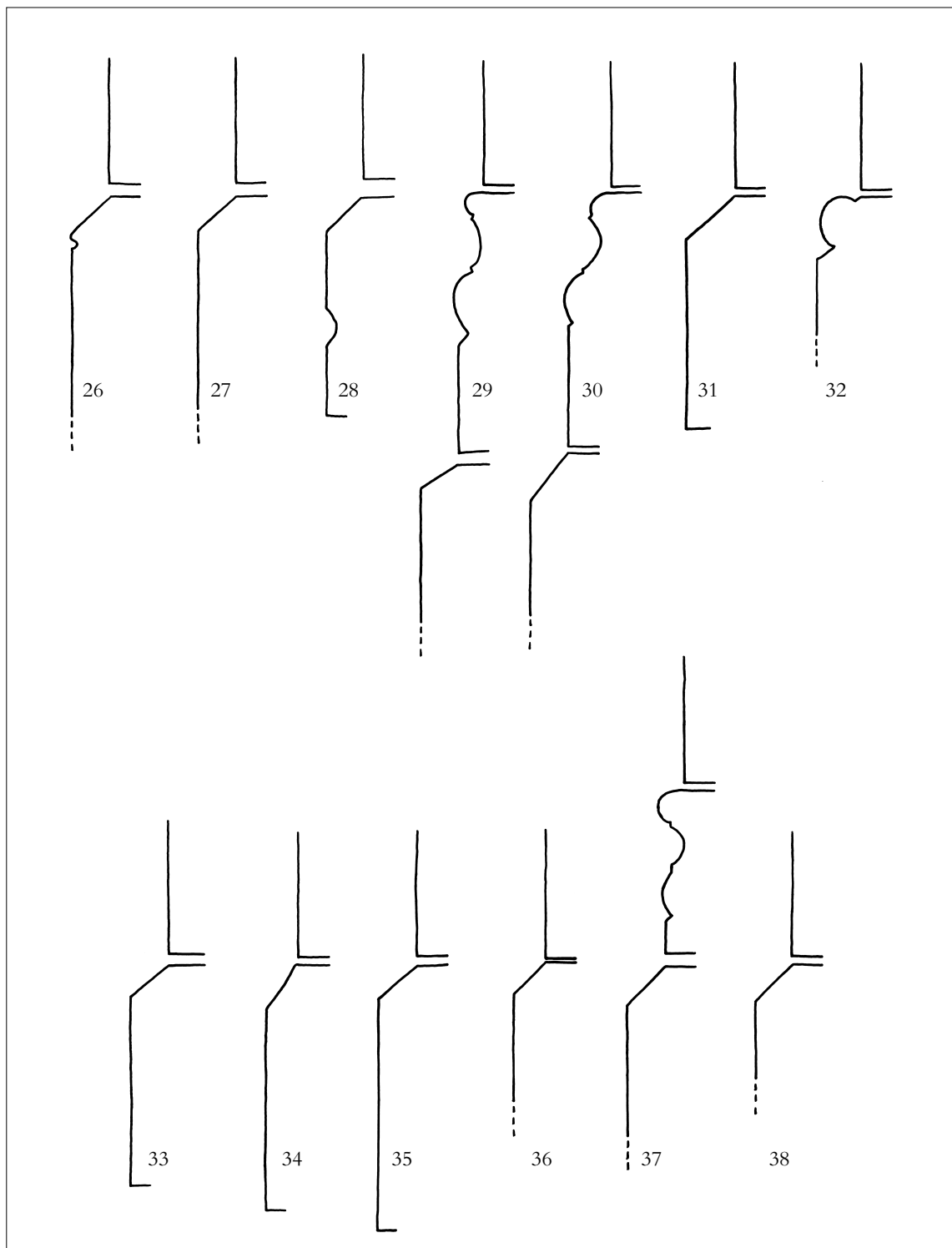
HJERM HERRED o. 1800. Herredet talte dengang 15 sognekirker, Måbjerg, Mejrup, Borbjerg, Handbjerg, Hjermer, Gimsing, Vejrum, Ølby, Fovsing, Asp, Navr, Sir, Gørding, Vemb og Bur. I 1899 rejstes siden Hogager Kirke, tidligere annekts til Borbjerg. Hertil kom nye kirker i Hjermer (Hjermer Østre Kirke), opført 1904 og annekts til Hjermer (Vestre) Kirke og i Ellebæk, opført 1979-80 og tidligere annekts til Måbjerg. Udsnit af Videnskabernes Selskabs kort over Skivehus, Bøvling og Lundenæs amter 1800. 1:250.000. – Die Harde von Hjermer um 1800. Die Harde zählte damals zu 15 Pfarrkirchen: Måbjerg, Mejrup, Borbjerg, Handbjerg, Hjermer, Gimsing, Vejrum, Ølby, Fovsing, Asp, Navr, Sir, Gørding, Vemb und Bur. 1899 wurde Hogager Kirche errichtet, früher ein Pfarrbezirk von Borbjerg. Dazu kamen neue Kirchen in Hjermer 1904 (Hjermer Østre Kirche, Annex zu Hjermer (Hjermer Vestre Kirche)) und in Ellebæk 1979-80, früher ein Pfarrbezirk von Måbjerg.



ROMANSKE BYGNINGSPROFILER i Hjerm Herred, af granit. 1:10. Målt og tegnet af Anders C. Christensen 2013. Fig. 1-11. Korbuekragbånd og -sokler. 1. Måbjerg. 2. Mejrup. 3. Hjerm. 4. Vejrum. 5. Ølby. 6.-7. Fovsing. 8. Asp. 9. Navr. 10. Gørding. 11. Bur. – *Romanische Gebäudeprofile aus Granit in der Harde von Hjerm. Kämpfer des Triumphbogens.*



ROMANSKE BYGNINGSPROFILER i Hjerm Herred, af granit. 1:10. Målt og tegnet af Anders C. Christensen 2013. Fig. 12-25. Bygningssockler. 12.-14. Måbjerg. 15. Mejrurp. 16. Borbjerg. 17. Handbjerg. 18.-25. Hjerm. – *Romanische Gebäudeprofile aus Granit in der Harde von Hjerm. Sockel.*



ROMANSKE BYGNINGSPROFILER i Hjerm Herred, af granit, 1:10. Målt og tegnet af Anders C. Christensen 2013. Fig. 26-36: Bygningssokler. 26.-28. Gimsing, 29.-30. Vejrum, 31.-32. Ølby. 33. Fovsing, 34. Asp, 35. Navr, 36. Gørding, 37-38. Bur. – *Romanische Gebäudeprofile aus Granit in der Harde von Hjerm. Sockel.*